

LIETUVOS RESPUBLIKOS VYRIAUSYBĖS KANCELIARIJA  
VIEŠOJO VALDYMO IR SOCIALINĖS APLINKOS DEPARTAMENTO  
VIEŠOJO VALDYMO IR ATVIROS VYRIAUSYBĖS SKYRIUS

PAŽYMA

DĖL TRAKŲ RAJONO SAVIVALDYBĖS GYVENAMOSIOS VIETOVĖS PANAIKINIMO IR  
TRAKŲ MIESTO TERITORIJOS RIBŲ PAKEITIMO (NR. 15-13430(2))

2016-01-12 Nr. NV-101  
Vilnius

**1. Projektų rengėjas.** Vidaus reikalų ministerija.

**2. Projektų tikslas, esmė.** Trakų miesto ribos buvo nustatytos 1972 metais, tačiau miestui plečiantis, buvo suformuoti nauji žemės sklypai ir šiuo metu nustatytos miesto ribos nebeatitinka Administracinių vienetų ir gyvenamųjų vietovių teritorijų ribų ir pavadinimų tvarkymo taisyklių (kai kuriais atvejais kerta vientisus žemės sklypus, nesutampa su žemės sklypo ribomis). Nutarimo projektu siūloma patikslinti nustatytas miesto ribas ir išplėsti Trakų miesto teritorijos ribas panaikinant Užpelkių kaimą ir jo teritoriją 17,97 ha priskiriant Trakų miesto teritorijai.

Trakų rajono savivaldybės taryba, įvertinusi gyventojų nuomonę 2014 m. gruodžio 30 d. priėmė sprendimą Nr. S1-414 „Dėl pritarimo Trakų miesto ribų keitimo planui“ ir 2015 m. lapkričio 5 d. sprendimą Nr. S1-80 dėl tarybos sprendimo Nr. S1-414 „Dėl pritarimo Trakų miesto ribų keitimo planui“ pakeitimo, kuriais pateikė pasiūlymus Vyriausybei panaikinti Trakų rajono savivaldybės Užpelkių kaimą, jo teritoriją priskiriant Trakų miesto teritorijai ir pakeisti Trakų miesto teritorijos ribas pagal parengtus planus. Trakų miesto teritorija po ribų keitimo padidėtų 460,42 ha., iš jų 232,2 ha Trakų istorinio nacionalinio parko teritorija.

**3. Derinimas.** Nutarimo projektas be pastabų suderintas su Susisiekimo ir Žemės ūkio ministerijomis bei VĮ Registrų centru.

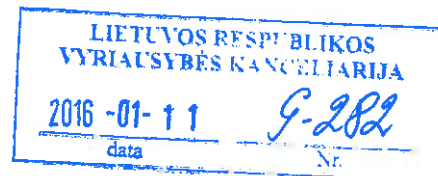
**4. Dalykinio vertinimo išvada.** Teikiamas nutarimo projektas iš esmės atitinka Vyriausybės darbo reglamento reikalavimus.

Skyriaus vedėja

Marytė Rozalienė

Marytė Rozalienė, tel. 8 706 63 780, el. p. maryte.rozaliene@lr.v.lt

TAP. 16-49



## LIETUVOS RESPUBLIKOS VIDAUS REIKALŲ MINISTERIJA

Biudžetinė įstaiga, Šventaragio g. 2, LT-01510 Vilnius,  
tel.: (8 5) 271 7154 / 271 7178, faks. (8 5) 271 8551, el. p. bendrasisd@vrm.lt  
Duomenys kaupiami ir saugomi Juridinių asmenų registre, kodas 188601464

Lietuvos Respublikos Vyriausybei

2016-01-02

Nr. 1D-

138 (31)

### DĖL LIETUVOS RESPUBLIKOS VYRIAUSYBĖS NUTARIMO „DĖL TRAKŲ RAJONO SAVIVALDYBĖS GYVENAMOSIOS VIETOVĖS PANAIKINIMO IR TRAKŲ MIESTO TERITORIJOS RIBŲ PAKEITIMO“ PROJEKTO

Vidaus reikalų ministerija, vadovaudamasi Administracinių vienetų ir gyvenamųjų vietovių teritorijų ribų ir pavadinimų tvarkymo taisyklėmis, patvirtintomis Lietuvos Respublikos Vyriausybės 1996 m. birželio 3 d. nutarimu Nr. 651 (toliau – Taisyklės), teikia Lietuvos Respublikos Vyriausybės nutarimo „Dėl Trakų rajono savivaldybės gyvenamosios vietovės panaikinimo ir Trakų miesto teritorijos ribų pakeitimo“ projektą (toliau – Nutarimo projektas).

Nutarimo projekto tikslas – sutvarkyti Trakų miesto teritorijos ribas jas pakeičiant ir panaikinant Užpelkių kaimą, jį priskiriant prie Trakų miesto teritorijos.

Dabartinės ribos buvo patvirtintos Lietuvos Tarybų Socialistinės Respublikos Aukščiausiosios Tarybos Prezidiumo 1972 m. liepos 26 d. įsaku. Atsižvelgiant į tai, kad po ribų nustatymo miestas plėtėsi, keitėsi, buvo formuojami nauji žemės sklypai ir pan. šiandien esančios ribos nebeatitinka Taisyklėse nustatytų reikalavimų, t. y. kerta vientisus žemės sklypus.

Trakų rajono savivaldybė dėl minėtų klausimų organizavo vietos gyventojų apklausas.

Trakų rajono savivaldybės taryba, įvertinusi vietos gyventojų nuomonę, 2014 m. gruodžio 30 d. priėmė sprendimą Nr. S1-414 „Dėl pritarimo Trakų miesto ribų keitimo planui“ ir 2015 m. lapkričio 5 d. priėmė sprendimą Nr. S1-80 „Dėl Trakų rajono savivaldybės 2014 m. gruodžio 30 d. tarybos sprendimo Nr. S1-414 „Dėl pritarimo Trakų miesto ribų keitimo planui“ pakeitimo“, kuriais pateikė pasiūlymus Vyriausybei panaikinti Trakų rajono savivaldybės Užpelkių kaimą, jo teritoriją priskiriant Trakų miesto teritorijai ir pakeisti Trakų miesto teritorijos ribas pagal parengtus planus.

Numatomo teisinio reguliavimo neigiamų pasekmių nenumatoma.

Nutarimo projekto poveikio vertinimo rezultatai pateikti projekto Numatomo teisinio reguliavimo poveikio vertinimo pažymoje.

Nutarimo projektas suderintas be pastabų su Susisiekimo ir Žemės ūkio ministerijomis bei VI Registrų centru.

Su visuomene konsultuotasi projektą paskelbus Lietuvos Respublikos Seimo teisės aktų informacinės sistemos Projektų registravimo posistemyje.

Nutarimo projektą parengė Vidaus reikalų ministerijos Viešojo valdymo politikos departamento (direktorius – P. Skardžius, tel. 271 8839) Vietos savivaldos politikos skyriaus (vedėja – D. Masaitienė, tel. 271 7187) vyriausioji specialistė G. Sidaugienė (tel. 271 8936).

#### PRIDEDAMA:

1. Nutarimo projektas, 1 lapas.

2/3

2. Trakų rajono savivaldybės tarybos 2014 m. gruodžio 30 d. sprendimo Nr. S1-414 „Dėl pritarimo Trakų miesto ribų keitimo planui“ kopija, 1 lapas.

3. Trakų rajono savivaldybės tarybos 2015 m. lapkričio 5 d. sprendimo Nr. S1-80 „Dėl Trakų rajono savivaldybės 2014 m. gruodžio 30 d. tarybos sprendime Nr. S1-414 „Dėl pritarimo Trakų miesto ribų keitimo planui“ pakeitimo“ kopija, 1 lapas.

4. Aiškinamieji raštai, 2 lapai.

5. Trakų miesto teritorijos ribų aprašymas, 2 lapai.

6. Trakų miesto ribų keitimo planas, M 1:10 000, 1 lapas.

7. Trakų miesto ribų keitimo planas, M 1:50 000, 1 lapas.

8. Numatomo poveikio vertinimo pažyma, 1 lapas.

9. VĮ Registrų centro 2015 gruodžio 15 d. rašto Nr. (1.1.30)s-6116 kopija, 1 lapas.

10. Lietuvos Respublikos žemės ūkio ministerijos 2015 m. gruodžio 14 d. rašto Nr. 2D-5876 (12.145) kopija, 1 lapas.

11. Lietuvos Respublikos susisiekimo ministerijos 2015 m. gruodžio 22d. rašto Nr. 2-4928(112) kopija, 1 lapas.

Vidaus reikalų ministras



Saulius Skvernelis

VHP-18-49

Projektas

**LIETUVOS RESPUBLIKOS VYRIAUSYBĖ**

**NUTARIMAS**

**DĖL TRAKŲ RAJONO SAVIVALDYBĖS GYVENAMOSIOS VIETOVĖS PANAIKINIMO  
IR TRAKŲ MIESTO TERITORIJOS RIBŲ PAKEITIMO**

2016 m.            d. Nr.  
Vilnius

Vadovaudamasi Lietuvos Respublikos teritorijos administracinių vienetų ir jų ribų įstatymo 10 straipsniu ir atsižvelgdama į Trakų rajono savivaldybės tarybos 2014 m. gruodžio 30 d. sprendime Nr. S1-414 „Dėl pritarimo Trakų miesto ribų keitimo planui“ ir 2015 m. lapkričio 5 d. sprendime Nr. S1-80 „Dėl Trakų rajono savivaldybės 2014 m. gruodžio 30 d. tarybos sprendimo Nr. S1-414 „Dėl pritarimo Trakų miesto ribų keitimo planui“ pakeitimo“ išdėstytus pasiūlymus, pateiktus įvertinus vietos gyventojų nuomonę, Lietuvos Respublikos Vyriausybė **n u t a r i a** :

1. Panaikinti Trakų rajono savivaldybės Trakų seniūnijos Užpelkių kaimą, o jo teritoriją – 17, 97 hektaro priskirti Trakų miesto teritorijai.
2. Pakeisti Trakų miesto teritorijos ribas pagal pridedamą planą (1604,56 hektaro).

Ministras Pirmininkas

Vidaus reikalų ministras

VRM Teisės departamento  
direktorius  
Nerijus Rudaišis  
2016-01-07

Lietuvos Respublikos  
vidaus reikalų ministras  
Saulius Skvernelis  
2016-01-07



TRAKŲ MIESTO PRIKABAMŲ MIESTŲ PRIKABAMOS T.

Tertorijos Nr.
1
2
3
4
5
6
7
8
9
10
11
12
JP

Viso plotas, ha

MIESTO IŠKURAMOS T.

Tertorijos Nr.
1
2
3
4
5
6

Viso išskirtama, ha

1. Planas sudarytas atsižvelgiant į šiuo metu galiojančius teisės aktus.  
 2. Planas sudarytas atsižvelgiant į šiuo metu galiojančią teritorijų planavimo sistemą.  
 3. Planas sudarytas atsižvelgiant į šiuo metu galiojančią teritorijų planavimo sistemą.  
 4. Planas sudarytas atsižvelgiant į šiuo metu galiojančią teritorijų planavimo sistemą.  
 5. Planas sudarytas atsižvelgiant į šiuo metu galiojančią teritorijų planavimo sistemą.

SUKURTA  

 2017.04.03

TRAKŲ RAJONO SAVIVALDYBĖS ADMINISTRACIJA

Projektas	Urbanizacija
Užduoties Nr.	U-153-17
Užduoties pavadinimas	Trakų miesto ribų keitimo planas
Atliktas darbas	Planavimas
Atliktas darbas	Planavimas
Atliktas darbas	Planavimas

1. Planas sudarytas atsižvelgiant į šiuo metu galiojančius teisės aktus.  
 2. Planas sudarytas atsižvelgiant į šiuo metu galiojančią teritorijų planavimo sistemą.  
 3. Planas sudarytas atsižvelgiant į šiuo metu galiojančią teritorijų planavimo sistemą.  
 4. Planas sudarytas atsižvelgiant į šiuo metu galiojančią teritorijų planavimo sistemą.  
 5. Planas sudarytas atsižvelgiant į šiuo metu galiojančią teritorijų planavimo sistemą.

2017.04.03  
 Urbanizacija  
 U-153-17  
 Trakų miesto ribų keitimo planas

(04)



# TRAKŲ MIESTO RIBŲ KETIMO PLANAS

## SPRENDINIAI



**TRAKŲ MIESTO PLOTŲ DIDUMAŲ KEITIMŲ, PLATŲ KATEGORIJŲ  
BENDRAVAIRIAVIMAS TERITORIJOS**

Teritorija ha	Plotas ha
1	1152.50
2	1604.56
3	...
4	...
5	...
6	...
7	...
8	...
9	...
10	...
11	...
12	...
13	...
14	...
15	...
16	...
17	...
18	...
19	...
20	...
<b>Nuolyginė suma ha</b>	<b>488.00</b>

**MIŠKŲ ŽEMŲ NAUDOJIMO TERITORIJOS**

Teritorija ha	Plotas ha
1	1.74
2	1.42
3	0.00
4	0.00
5	0.00
6	0.00
<b>Viso miško žem. ha</b>	<b>3.16</b>

**NUOSTATAI ŽEMĖL. ŽK.**

- MIŠKAS**
  - 1.1.1. Iškirtimo žemė
  - 1.1.2. Pasveikimo žemė
  - 1.1.3. Pasveikimo žemė su žemės ūkiškais pastatais
  - 1.1.4. Pasveikimo žemė su žemės ūkiškais pastatais ir žemės ūkiškais pastatais
  - 1.1.5. Pasveikimo žemė su žemės ūkiškais pastatais ir žemės ūkiškais pastatais
  - 1.1.6. Pasveikimo žemė su žemės ūkiškais pastatais ir žemės ūkiškais pastatais
  - 1.1.7. Pasveikimo žemė su žemės ūkiškais pastatais ir žemės ūkiškais pastatais
  - 1.1.8. Pasveikimo žemė su žemės ūkiškais pastatais ir žemės ūkiškais pastatais
- MIŠKŲ ŽEMĖS NAUDOJIMAS**
  - 1.2.1. Pasveikimo žemė su žemės ūkiškais pastatais
  - 1.2.2. Pasveikimo žemė su žemės ūkiškais pastatais
  - 1.2.3. Pasveikimo žemė su žemės ūkiškais pastatais
  - 1.2.4. Pasveikimo žemė su žemės ūkiškais pastatais
  - 1.2.5. Pasveikimo žemė su žemės ūkiškais pastatais
  - 1.2.6. Pasveikimo žemė su žemės ūkiškais pastatais
  - 1.2.7. Pasveikimo žemė su žemės ūkiškais pastatais
  - 1.2.8. Pasveikimo žemė su žemės ūkiškais pastatais
  - 1.2.9. Pasveikimo žemė su žemės ūkiškais pastatais
  - 1.2.10. Pasveikimo žemė su žemės ūkiškais pastatais
  - 1.2.11. Pasveikimo žemė su žemės ūkiškais pastatais
  - 1.2.12. Pasveikimo žemė su žemės ūkiškais pastatais
  - 1.2.13. Pasveikimo žemė su žemės ūkiškais pastatais
  - 1.2.14. Pasveikimo žemė su žemės ūkiškais pastatais
  - 1.2.15. Pasveikimo žemė su žemės ūkiškais pastatais
  - 1.2.16. Pasveikimo žemė su žemės ūkiškais pastatais
  - 1.2.17. Pasveikimo žemė su žemės ūkiškais pastatais
  - 1.2.18. Pasveikimo žemė su žemės ūkiškais pastatais
  - 1.2.19. Pasveikimo žemė su žemės ūkiškais pastatais
  - 1.2.20. Pasveikimo žemė su žemės ūkiškais pastatais
  - 1.2.21. Pasveikimo žemė su žemės ūkiškais pastatais
  - 1.2.22. Pasveikimo žemė su žemės ūkiškais pastatais
  - 1.2.23. Pasveikimo žemė su žemės ūkiškais pastatais
  - 1.2.24. Pasveikimo žemė su žemės ūkiškais pastatais
  - 1.2.25. Pasveikimo žemė su žemės ūkiškais pastatais
  - 1.2.26. Pasveikimo žemė su žemės ūkiškais pastatais
  - 1.2.27. Pasveikimo žemė su žemės ūkiškais pastatais
  - 1.2.28. Pasveikimo žemė su žemės ūkiškais pastatais
  - 1.2.29. Pasveikimo žemė su žemės ūkiškais pastatais
  - 1.2.30. Pasveikimo žemė su žemės ūkiškais pastatais
  - 1.2.31. Pasveikimo žemė su žemės ūkiškais pastatais
  - 1.2.32. Pasveikimo žemė su žemės ūkiškais pastatais
  - 1.2.33. Pasveikimo žemė su žemės ūkiškais pastatais
  - 1.2.34. Pasveikimo žemė su žemės ūkiškais pastatais
  - 1.2.35. Pasveikimo žemė su žemės ūkiškais pastatais
  - 1.2.36. Pasveikimo žemė su žemės ūkiškais pastatais
  - 1.2.37. Pasveikimo žemė su žemės ūkiškais pastatais
  - 1.2.38. Pasveikimo žemė su žemės ūkiškais pastatais
  - 1.2.39. Pasveikimo žemė su žemės ūkiškais pastatais
  - 1.2.40. Pasveikimo žemė su žemės ūkiškais pastatais
  - 1.2.41. Pasveikimo žemė su žemės ūkiškais pastatais
  - 1.2.42. Pasveikimo žemė su žemės ūkiškais pastatais
  - 1.2.43. Pasveikimo žemė su žemės ūkiškais pastatais
  - 1.2.44. Pasveikimo žemė su žemės ūkiškais pastatais
  - 1.2.45. Pasveikimo žemė su žemės ūkiškais pastatais
  - 1.2.46. Pasveikimo žemė su žemės ūkiškais pastatais
  - 1.2.47. Pasveikimo žemė su žemės ūkiškais pastatais
  - 1.2.48. Pasveikimo žemė su žemės ūkiškais pastatais
  - 1.2.49. Pasveikimo žemė su žemės ūkiškais pastatais
  - 1.2.50. Pasveikimo žemė su žemės ūkiškais pastatais

Official stamps and signatures, including the Lithuanian coat of arms and the local authority seal.

**UAB "Urbanika"**

**DAVYDAS R. ŽEMĖL. ŽK.**

**SPRENDIMAS**

**2024 m. ...**

**1 2 3 4 5**



# TRAKŲ MIESTO RIBŲ KEITIMO PLANAS

# SPRENDINIAI

## VIAI ŽYMĖJIMAI

Esama Trakų miesto administracinė riba  
Projektuojama Trakų miesto administracinė riba

Esamų kitų gyvenamųjų vietovių administracinė riba

Miestui priskiriama teritorija ir jos eksplikacijos numeris

Iš miesto išskiriama teritorija ir jos eksplikacijos numeris

Esamas miesto plotas, ha

Miesto plotas pagal suprojektuotas ribas, ha

## ŽYMĖJIMAI

Magistralinės reikšmės kelias ir kelio numeris

Krašto reikšmės kelias ir kelio numeris

Rajoninės reikšmės kelias ir kelio numeris

Gatvės

Geležinkelis

Mišakai

Ežerai, tvenkiniai

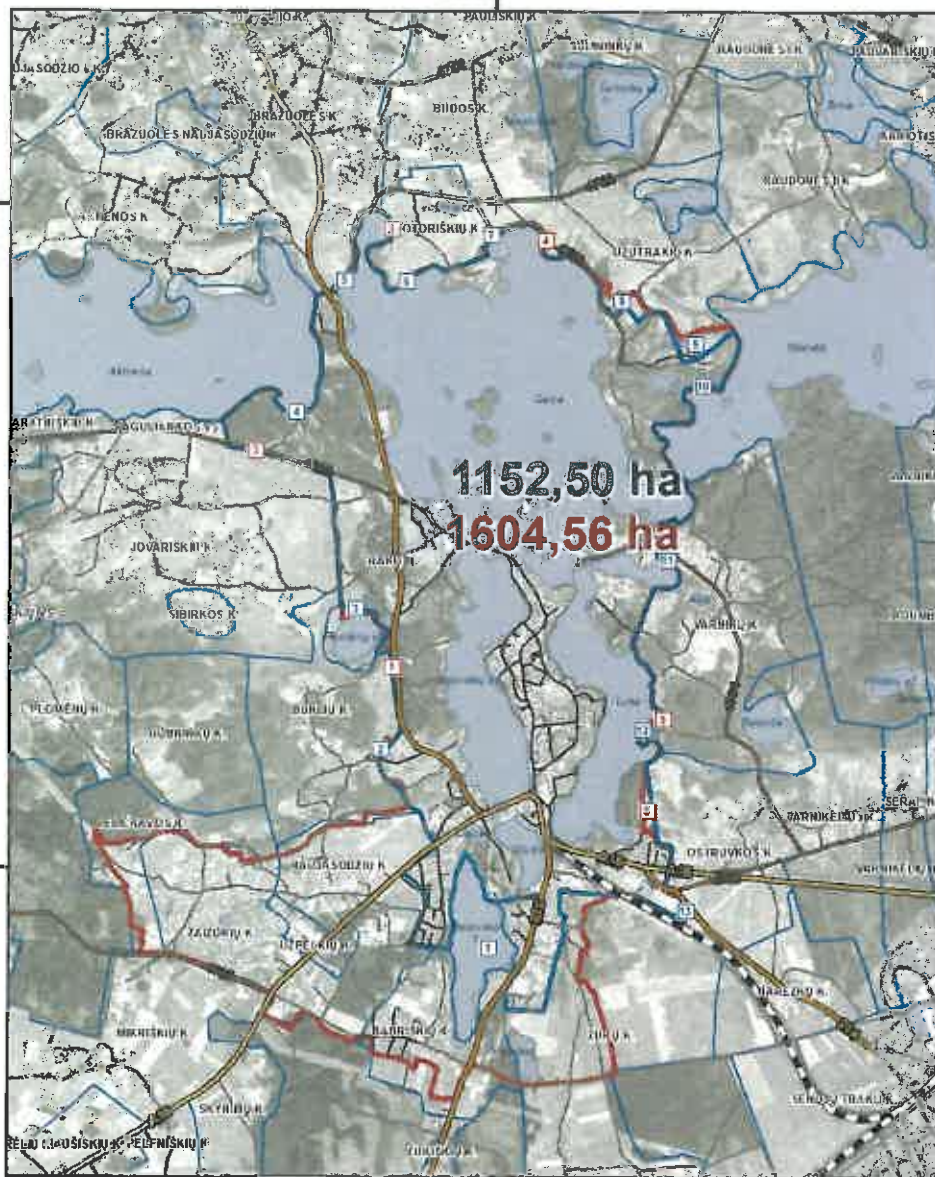
## PRISKIRIAMŲ TERITORIJŲ PLOTŲ ŽINIAI

### IŠSKIRIAMOS TERITORIJOS 1.

Nr.	Plotas, ha
1	1,94
2	0,83
3	0,19
4	0,71
5	1,29
6	3,40
<b>suma, ha</b>	<b>8,36</b>

### IŠSKIRIAMOS TERITORIJOS 1.

Nr.	Plotas, ha
1	441,85
2	1,15
3	1,72
4	0,44
5	0,18
6	0,55
7	0,23
8	5,03
9	7,23
10	1,16
11	0,68
12	0,12
13	0,08
<b>suma, ha</b>	<b>460,42</b>




DUOMENŲ ŠALTINIAI:

560000

©ORT10LT - LR teritorijos M 1:10 000 skaitmeninis rastrinis ortofotografinis žemėlapis, Nacionalinė žemės tarnyba prie Žemės ūkio ministerijos (ŽŪM).  
 ©GDR10LT - LR teritorijos M 1:10 000 georeferencinių erdvinių duomenų rinkinys, Nacionalinė žemės tarnyba prie Žemės ūkio ministerijos (ŽŪM).  
 ©NT Kadastro, Adresų registro grafiniai duomenys valstybės įmonė Registrų centras.  
 Trakų rajono savivaldybė.  
 1994 metų Lietuvos koordinacinių sistėma (LKS-94).

SUDERINTA:



Jonas Li  
Adresų re



**SUDERINTA**  
Valstybės įmonė  
Adresų re  
departam  
Kipras 3  
2014-11-14

SUDERINTA  
Lietuvos Respublikos  
Žemės ūkio ministerijos  
raštu Nr. **2014-09/12-MS**  
Žemės ir ūkinių politikos departamento  
Nakvojamojo būvo kadastro, geodezijos  
ir topografinės tarnybos vyr. specialistė  
*Palmira Pečiūnienė*

Suderi  
*Lietuvos Respublikos  
2015-03-10  
vyr. specialistė  
GOL*  
Jūdas Sav

Atestato Nr. 0428	<b>Urbanistika</b> ERKŲ RAJONŲ KAZIMIRO GEDRŲS	TRAKŲ MIEŠ:
A1682	Vyr.Arch. A. Kažėnė	2014
A1682	PV A. Kažėnė	2014
27846	PDV R. Bakšytė	2014
2671	PDV A. Gušys	2014
1614-134	GIS PDV A. Anikėnienė	2014
ORGANIZATORIUS: <b>TRAKŲ RAJONO SAVIVALDYBĖS ADMINISTRACIJA</b>		



# TRAKŲ MIESTO RIBŲ KEITIMO PLANAS

## SPRENDINIAI



### SUTARTINIAI ŽYMĖJIMAI

#### RIBOS

- Esama Trakų miesto administracinė riba
- Projektuojama Trakų miesto administracinė riba
- Esamų kitų gyvenamųjų vietovių administracinė riba
- Miestui priskiriama teritorija ir jos eksplikacijos numeris
- Iš miesto išskiriama teritorija ir jos eksplikacijos numeris

- 1152,50** Esamas miesto plotas, ha
- 1604,56** Miesto plotas pagal suprojektuotas ribas, ha

#### KITI ŽYMĖJIMAI

- Magistralinės reikšmės kelias ir kelio numeris
- Krašto reikšmės kelias ir kelio numeris
- Rajoninės reikšmės kelias ir kelio numeris
- Gatvės
- Geležinkelis
- Miškai
- Ežerai, tvenkiniai

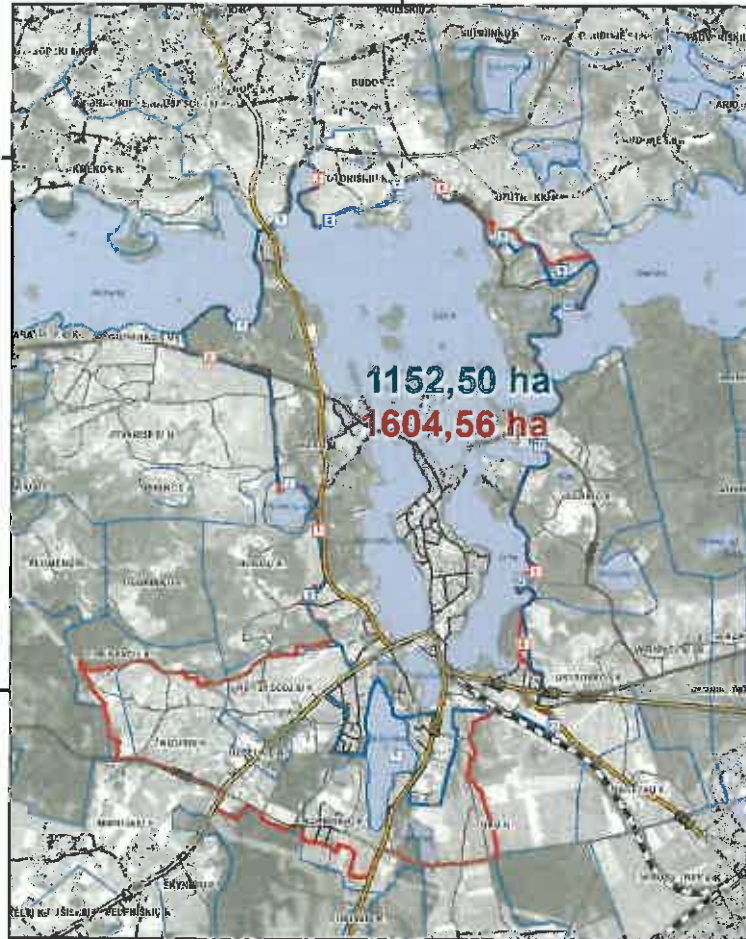
#### TRAKŲ MIESTUI PRISKIRIAMŲ TERITORIJŲ PLOTŲ EKSPLIKACIJA

##### IŠ MIESTO IŠSKIRIAMOS TERITORIJOS

Teritorijos Nr.	Plotas, ha
1	1,9
2	0,83
3	0,2
4	0,71
5	1,29
6	3,40
<b>Viso išskiriama, ha</b>	<b>8,36</b>

##### MIESTUI PRISKIRIAMOS TERITORIJOS


Teritorijos Nr.	Plotas, ha
1	43,85
2	1,15
3	1,77
4	0,44
5	0,18
6	0,55
7	0,23
8	5,03
9	7,20
10	1,15
11	0,68
12	0,12
13	0,08
<b>Viso priskiriama, ha</b>	<b>460,42</b>



DUOMENŲ ŠALTINIAI: 560000

ORTIOLT - LR teritorijos M 1:10 000 skaitmeninis rastrinis ortofotografinis žemėlapis, Nacionalinė žemės tarnyba prie Žemės ūkio ministerijos (ZŪT);  
 SGR10LT - LR teritorijos M 1:10 000 geografininiai erdviniai duomenų rinkinys, Nacionalinė žemės tarnyba prie Žemės ūkio ministerijos (ZŪT);  
 KNT Kadastro, Adresų registro grafiniai duomenys valstybės įmonė Registrų centras. Trakų rajono savivaldybė, 1994 met. Lietuvos koordinatų sistema (LKS-84).

SUDERINTA:



SUDERINTA  
 Lietuvos Respublikos Žemės ūkio ministerijos  
 2015-05-28, Nr. 2015-05-28 (12.2015)  
 Žemės ir ūkio politikos departamento  
 Nacionalinė žemės tarnyba, geografiniai  
 duomenų rinkiniai, Nacionalinė žemės  
 tarnyba, 1994 met. Lietuvos koordinatų  
 sistema (LKS-84)  
**Palmira Patimajienė**

Suderinti  
 Lietuvos Respublikos  
 savivaldybės administracijos  
 2015-03-26, Nr. 2015-03-26  
**Edas Savickas**

Urbanistika				TRAKŲ MIESTO RIBŲ KEITIMO PLANAS	
A1602	V. Arch.	A. Kažėna	2014	SPRENDINIAI M 1:50 000	Lp. 4 5 5
A1692	V. Arch.	A. Kažėna	2014		
27410	PDV	R. Bakšys	2014		
2671	PDV	A. Gučas	2014		
11.2014	GIS PDV	A. Anikėnienė	2014		
ORGANIZATORIAUS TRAKŲ RAJONO SAVIVALDYBĖS ADMINISTRACIJA					



## TRAKŲ MIESTO TERITORIJOS RIBŲ APRAŠYMAS

### Trakų miesto teritorijos ribų aprašymo paaiškinimai:

1. Gyvenamosios vietovės ribos aprašomos laikrodžio rodyklės kryptimi.
2. Į lentelę rašomi gyvenamosios vietovės teritorijos viduje esančių ir su gyvenamosios vietovės teritorijos riba besiribojančių sklypų unikalūs numeriai.
3. Kai gyvenamosios vietovės teritorijos viduje nėra sklypo, pateikiamas gyvenamosios vietovės teritorijos išorėje esančio sklypo unikalus numeris (jei toks yra).
4. Gyvenamosios vietovės riba gali būti vedama laisvos valstybinės žemės fondo teritorija.
5. Jei kelias neturi priskirto žemės sklypo, tai gyvenamosios vietovės riba vedama menama kelio juosta arba prie kelio esančių sklypų ribomis.
6. Jei upės, kanalai, grioviai neturi jiems priskirtų žemės sklypų, tai gyvenamosios vietovės ribos nustatomos upių, kanalų, griovių viduriu.
7. LVŽ – laisva valstybinė žemė.
8. i.s. – išorinis sklypas – miesto išorėje esantis sklypas.

### Trakų miesto gyvenamosios vietovės teritorijos ribų aprašymas

Gyvenamųjų vietovių ribų susikirtimo taškas	Ribos aprašymas
1-2	440015002060(i.s), 440016301965, LVŽ, 440004433961, 440021169373, 440004437648, kerta vietinės reikšmės kelią, 440004434048, 440004434072, vietinės reikšmės kelio pakraščio briauna, 440005044224, 440004433550, 440018555749, 440005044279, 440004433707, 440004434148, 440005386912.
2-3	440005386912, kerta vietinės reikšmės kelią, 440005677432, 440015018536, 797000010013, kerta vietinės reikšmės kelią, 440005685878, LVŽ, kerta vietinės reikšmės kelią, 440004434304, vietinės reikšmės kelio pakraščio briauna, 440015559665, 440007321726, 798400030415, 798400030198, kerta krašto kelią Nr. 220, kerta inžinerinės paskirties sklypą 440010917146, LVŽ, 798400030012, 798400030417, LVŽ, 798400030024, LVŽ, 798400030052, 798400030039, 798400030031, LVŽ, 798400030038, 798400030141, 798400050059, 440009757324, kerta vietinės reikšmės kelią, 798400030098, LVŽ, 798400030192, 798400030428, LVŽ, 798400030370, LVŽ, 797700030081, 440010541841 (i.s.).
3-4	440010541841 (i.s.), 798400030413, 798400030388 (i.s.), 798400030373 (i.s.), 798400030411, 798400030023, 798400030412, 798400030131, 440018326044, laikino sklypo riba ID Nr. 798400030094, 798400020462, 440010127994, kerta sklypą 440020264633 (magistralinį kelią A16 ir rajono kelią Nr. 4723), 440005300736, 798400020316, 440004145788, LVŽ, 798400020345, LVŽ, 798400020355, LVŽ, 798400020428, 798400020430, 798400020078, 798400020434, LVŽ, 798400020208, LVŽ, 798400020252, 440007645970, 440014710179, kerta vietinės reikšmės kelią, 440023304990, kerta vietinės reikšmės kelią, 440022512476, 440022512598, 440022514305.
4-5	440007131053 (i.s.), 440009795191, 440007130901, 440007131053 (i.s.), LVŽ, 440005963955, LVŽ, 440011625382, LVŽ, 440005804846, 440008462653
5-6	440008462653, 440008462575, kerta vietinės reikšmės kelią, 440005647254, 798400020192, 798400020110, 798400030061,

**TRAKŲ MIESTO RIBŲ KEITIMO PLANAS.**

	798400020090, 798400020483, 798400020194, 798400020198, LVŽ, 798400020195, 798400020157, 798400020158, 798400020111, kerta vietinės reikšmės kelią, LVŽ, 440004279983, 440008730378, LVŽ, 798400020099 (i.s.), 798400020171, 440009391877, 440012839014, kerta vietinės reikšmės kelią, 440006870137, 798400020137, 440008791275, 440012531767, 798400020364, vietinės reikšmės kelio briauna, LVŽ, 440010255362
6-7	Vietinės reikšmės kelio briauna, kerta vietinės reikšmės kelią, 440005966003 (i.s.), kerta vietinės reikšmės kelią, 797700030264, 440007388561, 440020280826, 440023990732, LVŽ, 440023996712, LVŽ, Plomėnų ežero pakraščiu (i.s.), 440000880277 (i.s.), 440005647054 (i.s.), LVŽ, kerta vietinės reikšmės kelią, 798400020495 (i.s.), 798400020506 (i.s.), 798400020180 (i.s.), 440005544701 (i.s.), 440005890113 (i.s.), rajono kelio Nr. 4709 briauna, kerta rajono kelią Nr. 4709, LVŽ
7-8	Akmenos ežero pakraščiu (i.s.), LVŽ, 440020280826 (kerta krašto kelią Nr 107 ir rajono kelią Nr. 4722, LVŽ, Galvės ežero pakraščiu, 790100030008 (i.s.), Galvės ežero pakraščiu, 790100030011 (i.s.), 790100030020 (i.s.), 790100030122 (i.s.), 440023993697, 790100030019 (i.s.), 440020388376 (i.s.), Galvės ežero pakraščiu, LVŽ, kerta rajono kelią Nr. 4750, 440021178634, LVŽ, 440021178872, kultūros paveldo vertybės ribomis
8-1	Riba praeina tarp Galvės ir Skaisčio ežerų, Galvės ežero pakraščiu, LVŽ, 797700010032, 440008564510, LVŽ, kerta rajono kelią Nr. 4751, 440008564576, 440023996034, Galvės ežero pakraščiu, LVŽ, 797000050025 (i.s.), 440018637324, 440018637424, 797000050025 (i.s.), LVŽ, 440006471241 (i.s.), 797000010065, LVŽ, kerta vietinės reikšmės kelią, LVŽ, 440002949273, 797000010164 (i.s.), 440021153428 (i.s.), 797000010131 (i.s.), Galvės ežero pakraščiu, 440023990336, LVŽ, 797700030205, 797700030225, 440008376200, LVŽ, 440020264711 (i.s.), kerta magistralinį kelią Nr. A16, LVŽ, 797700030389, 797000010166 (i.s.), kerta krašto kelią Nr. 214 ir eina jo briauna (i.s.), 797700030188, 797700030109, LVŽ

Siūloma naikinti Užpelkių k., jo teritoriją priskiriant Trakų miestui.

11

## NUMATOMO TEISINIO REGULIAVIMO POVEIKIO VERTINIMO PAŽYMA

**Projekto pavadinimas** Lietuvos Respublikos Vyriausybės nutarimo „Dėl Trakų rajono savivaldybės gyvenamosios vietovės panaikinimo ir Trakų miesto teritorijos ribų pakeitimo“ projektas (toliau – Projektas).

**Projekto rengėjas** Lietuvos Respublikos vidaus reikalų ministerija.

**Projekto tikslas** Pakeisti Trakų miesto teritorijos ribas ir panaikinti Užpelkių kaimą jį priskiriant prie Trakų miesto teritorijos.  
Šiandien esančios Trakų miesto teritorijos ribos neatitinka Administracinių vienetų ir gyvenamųjų vietovių teritorijų ribų ir pavadinimų tvarkymo taisyklių, patvirtintų Lietuvos Respublikos Vyriausybės 1996 m. birželio 3 d. nutarimu Nr. 651, nustatytų reikalavimų, nes Trakų miesto ribos kai kur kerta vientisus žemės sklypus. Tokia situacija sukelia problemas siekiant įregistruoti nekilnojamojo turto, planuojant teritorijas, suteikiant adresus ir pan.

Priėmus Projektą, šios problemos bus išspręstos.

### Siūlomo projekto poveikio įvertinimas

**Poveikis atitinkamai sričiai (teritorijų planavimui)** Priėmus Projektą, bus išspręstos teritorijų planavimo, žemės sklypų formavimo, nekilnojamojo turto registravimo ir adresų suteikimo problemos.

**Poveikis valstybės finansams** Poveikis valstybės finansams nenumatomas.

**Poveikis administracinei naštai** Poveikis administracinei naštai nenumatomas.

**Poveikis socialinei aplinkai** Priėmus Projektą, bus išspręstos nekilnojamojo turto teisinio registravimo problemos.


### Kita svarbi informacija:

Trakų rajono savivaldybė organizavo vietos gyventojų apklausas.

Konsultacijos su suinteresuotomis institucijomis ir visuomene vykdomos paskelbus Projektą Lietuvos Respublikos Seimo teisės aktų informacinės sistemos Projektų registravimo posistemėje (TAIS).

### Informacija apie asmenį ir instituciją, atsakingą už poveikio vertinimą

Vardas ir pavardė	Gintarė Sidaugienė
Pareigos	Vyriausioji specialistė
Institucija (padalinys)	Lietuvos Respublikos vidaus reikalų ministerijos Viešojo valdymo politikos departamento Vietos savivaldos politikos skyrius
Telefono numeris ir elektroninio pašto adresas	271 8936 gintare.sidaugiene@vrm.lt

*Nice an anton*  
*Antanas Norkevičius*  




## TRAKŲ RAJONO SAVIVALDYBĖS TARYBA

### SPRENDIMAS

### DĖL PRITARIMO TRAKŲ MIESTO RIBŲ KEITIMO PLANUI

2014 m. gruodžio 30 d. Nr. S1-414

Trakai

Vadovaudamasi Lietuvos Respublikos vietos savivaldos įstatymo 16 straipsnio 2 dalies 34 punktu, Lietuvos Respublikos teritorijos administracinių vienetų ir jų ribų įstatymo 10 straipsniu, Administracinių vienetų ir gyvenamųjų vietovių teritorijų ribų ir pavadinimų tvarkymo taisyklių, patvirtintų Lietuvos Respublikos Vyriausybės 1996 m. birželio 3 d. nutarimu Nr. 651, 28 ir 29 punktais ir atsižvelgdama į vietos gyventojų apklausos rezultatus, Trakų rajono savivaldybės taryba n u s p r e n d ž i a :

1. Pritarti Trakų miesto ribų keitimo planui su ribų aprašymu (pridedama).
2. Pritarti Trakų miesto ribų keitimo plano aiškinamajam raštui (pridedama).
3. Siūlyti Lietuvos Respublikos Vyriausybei priimti sprendimą dėl Trakų miesto ribų keitimo pagal parengtą Trakų miesto ribų keitimo planą.
4. Įpareigoti Trakų rajono savivaldybės administracijos direktorių teikti Lietuvos Respublikos Vyriausybei sprendime nurodytus dokumentus dėl Trakų miesto ribų keitimo.

Savivaldybės merė



Edita Rudeliėnė

Bronė Fedorovič tel. (8 528) 58 312 faks. (8 528) 58 312, el. p. brone.fedorovic@trakai.lt

## TRAKŲ MIESTO RIBŲ KEITIMO PLANO AIŠKINAMASIS RAŠTAS

Trakų miesto bendrasis planas (reg. Nr. 010791001812), patvirtintas Trakų rajono savivaldybės tarybos 2012 m. vasario 23 d. sprendimu Nr. S1-46 „Dėl Trakų miesto bendrojo plano tvirtinimo“, kurio sprendiniuose numatyta Trakų miesto plėtra šiaurės, rytų ir pietų kryptimi. Sprendinių įgyvendinimui į Trakų miesto ribas siūloma įtraukti 460.42 ha ploto teritoriją. Numatomas bendras miesto teritorijos plotas po ribų keitimo – 1604.56 ha, 232.20 ha šio plote – Trakų istorinio nacionalinio parko teritorija.

Esamos Trakų miesto ribos, kurios nurodytos 1985 m. patvirtintame Trakų miesto bendrajame plane netikslios ir neatitinka Lietuvos Respublikos teritorijos administracinių vienetų ir jų ribų įstatymo nuostatų bei Administracinių vienetų ir gyvenamųjų vietovių teritorijų ribų ir pavadinimų tvarkymo taisyklių, patvirtintų Lietuvos Respublikos Vyriausybės 1996 m. birželio 3 d. nutarimu Nr. 651 „Dėl administracinių vienetų ir gyvenamųjų vietovių teritorijų ribų ir pavadinimų tvarkymo“ reikalavimų.

Trakų miesto ribų keitimo plano tikslai: vadovaujantis Trakų rajono savivaldybės bendrojo plano, patvirtinto Trakų rajono savivaldybės tarybos 2009 m. gegužės 28 d. sprendimu Nr. S1-183 „Dėl Trakų rajono savivaldybės teritorijos bendrojo plano tvirtinimo“ sprendiniais (reg. Nr. 010791001200), įvertinus vietos gyventojų nuomonę ir apklausos duomenis, numatyti miesto ribų keitima, įvertinus esančių nekilnojamųjų daiktų kadastro duomenis, nustatyti numatomą priskirti teritorijų plotus ir ribas.

Savivaldybės merė



Edita Rudelienė



## TRAKŲ RAJONO SAVIVALDYBĖS TARYBA

### SPRENDIMAS

#### DĖL TRAKŲ RAJONO SAVIVALDYBĖS 2014 M. GRUODŽIO 30 D. TARYBOS SPRENDIMO NR. S1-414 „DĖL PRITARIMO TRAKŲ MIESTO RIBŲ KEITIMO PLANUI“ PAKEITIMO

2015 m. lapkričio 5 d. Nr. S1-80

Trakai

Vadovaudamasi Lietuvos Respublikos vietos savivaldos įstatymo 18 straipsnio 1 dalimi, Trakų rajono savivaldybės tarybos 2013 m. gruodžio 5 d. sprendimu Nr. S1-316 „Dėl vietos gyventojų apklausos rezultatų svarstymo rengiant Trakų miesto administracinių ribų keitimo specialųjį planą“, Trakų rajono savivaldybės tarybos 2015 m. lapkričio 5 d. sprendimu Nr. S1-79 „Dėl vietos gyventojų apklausos rezultatų svarstymo“, bei atsižvelgdama į Lietuvos Respublikos vidaus reikalų ministerijos 2015-08-21 raštą Nr. 1D-6982(31), Trakų rajono savivaldybės taryba n u s p r e n d ė i a:

1. Papildyti Trakų rajono savivaldybės tarybos 2014 m. gruodžio 30 d. sprendimą Nr. S1-414 „Dėl pritarimo Trakų miesto ribų keitimo planui“ nauju 3 punktu:  
„3. Panaikinti Trakų rajono savivaldybės Trakų seniūnijos Užpelkių kaimą, o jo teritorija (17, 97 hektaro) priskirti Trakų miesto teritorijai.“
2. Trakų rajono savivaldybės tarybos 2014 m. gruodžio 30 d. sprendimo Nr. S1-414 „Dėl pritarimo Trakų miesto ribų keitimo planui“ 3 ir 4 punktus laikyti atitinkamai 4 ir 5 punktais.
3. Išdėstyti nauja redakcija Trakų miesto ribų keitimo plano aiškinamąjį raštą, kuriam buvo pritarta Trakų rajono savivaldybės tarybos 2014 m. gruodžio 30 d. sprendimo Nr. S1-414 „Dėl pritarimo Trakų miesto ribų keitimo planui“ 2 punktu, ir jam pritarti.

Šis sprendimas gali būti skundžiamas Lietuvos Respublikos administracinių bylų teisenos įstatymo nustatyta tvarka.

Savivaldybės merė

Edita Rudžienė

Antanas Česlauskas, tel. (8 528) 58 314 faks. (8 528) 55 524, el. antanas.ceslauskas@trakai.lt  
Bronė Fedorovič, tel. (8 528) 58 312 faks. (8 528) 58 312, el. p. brone.fedorovic@trakai.lt

KOPIJA TIKRA

PRIARTA

Trakų rajono savivaldybės tarybos

2015 m. lapkričio 5 d. sprendimu Nr. S1-80

## TRAKŲ MIESTO RIBŲ KEITIMO PLANO

### AIŠKINAMASIS RAŠTAS

Trakų miesto bendrasis planas (reg. Nr. 010791001812), patvirtintas Trakų rajono savivaldybės tarybos 2012 m. vasario 23 d. sprendimu Nr. S1-46 „Dėl Trakų miesto bendrojo plano tvirtinimo“, kurio sprendiniuose numatyti Trakų miesto plėtra šiaurės rytu ir pietų kryptimi. Sprendinių įgyvendinimui į Trakų miesto ribas siūloma įtraukti 460,42 ha ploto teritoriją. Numatomas bendras miesto teritorijos plotas po ribų keitimo – 1604,56 ha. 232,20 ha šio ploto – Trakų istorinio nacionalinio parko teritorija. Traku rajono, Trakų seniūnijos Užpelkių kaimo teritorija (17,97 hektaro) įjungiama į Trakų miestą. Kaimas panaikinamas. 2015 m. spalio mėn. buvo konsultuotasi su Užpelkių kaimo gyventojais dėl šio kaimo panaikinimo, prijungiant jo teritoriją prie Trakų miesto teritorijos. Apklausta 43,75 % Užpelkių kaimo rinkimų balsų teisę turinčių gyventojų. Visi dalyvavę apklausoje gyventojai pritarė Užpelkių kaimo panaikinimui.

Esamos Trakų miesto ribos, kurios nurodytos 1985 m. patvirtintame Trakų miesto bendrajame plane netikslios ir neatitinka Lietuvos Respublikos teritorijos administracinių vienetų ir jų ribų įstatymo nuostatų bei Administracinių vienetų ir gyvenamųjų vietovių teritorijų ribų ir pavadinimų tvarkymo taisyklių, patvirtintų Lietuvos Respublikos Vyriausybės 1996 m. birželio 3 d. nutarimu Nr. 651 „Dėl administracinių vienetų ir gyvenamųjų vietovių teritorijų ribų ir pavadinimų tvarkymo“ reikalavimų. Esamos Trakų miesto ribos kerta gamtiniai urbanizuotas gretimas teritorijas. Susiformavo gyvenamieji kvartalai, kurių gyventojai dalinai naudojami miesto inžinerine infrastruktūra, dalyvauja miesto ekonominiame ir politiniame gyvenime, naudojami miesto mokyklų, darželių bei kitų įstaigų ir institucijų paslaugomis. Vadovaujantis esamomis miesto ribomis, ribojama galimybė įvairiems investiciniams projektams. Miesto ribų keitimas ir įteisinimas įtakos Trakų miesto kaip miesto-kurorto plėtros galimybes. Siūloma Trakų miesto riba, jos įteisinimas įtakos suprojektuoto Trakų miesto aplinkkelio įrengimą.

Trakų rajono savivaldybės taryba 2013 m. gruodžio 5 d. sprendimu Nr. S1-316 „Dėl vietos gyventojų apklausos rezultatų svarstyto rengiant Trakų miesto administracinių ribų specialųjį planą“, apsvačiusi neigiamus Trakų miesto gyventojų, Trakų seniūnijos Babriškių, Užpelkių, Užutrakio, Velickavos, Naujasodžių, Žaidrių kaimų gyventojų apklausos rezultatus dėl gyvenamųjų vietovių teritorijų (Trakų miesto, Babriškių, Užutrakio, Velickavos, Naujasodžių, Žaidrių kaimų) ribų keitimo, nepritarė gyventojų nuomonei.

Trakų miesto ribų keitimo plano tikslai: vadovaujantis Trakų rajono savivaldybės bendrojo plano, patvirtinto Trakų rajono savivaldybės tarybos 2009 m. gegužės 28 d. sprendimu Nr. S1-183 „Dėl Trakų rajono savivaldybės teritorijos bendrojo plano tvirtinimo“ sprendimais (reg. Nr. 010791001200), įvertinus vietos gyventojų nuomonę ir apklausos duomenis, numatyti miesto ribų keitimą, įvertinus esančių nekilnojamųjų daiktų kadastro duomenis, nustatyti numatomų priskirti teritorijų plotus ir ribas.

Savivaldybės merė

Edita Rudeliene

Bronė Fedorovič tel. (8 528) 58 312 faks. (8 528) 58 312, el. p. brone.fedorovic@trakai.lt

**LIETUVOS RESPUBLIKOS VYRIAUSYBĖS KANCELIARIJA  
TEISĖS DEPARTAMENTAS**

**IŠVADA**

**DĖL LIETUVOS RESPUBLIKOS VYRIAUSYBĖS NUTARIMO „DĖL TRAKŲ RAJONO  
SAVIVALDYBĖS GYVENAMOSIOS VIETOVĖS PANAIKINIMO IR TRAKŲ  
MIESTO TERITORIJOS RIBŲ PAKEITIMO“ PROJEKTO (toliau – Projektas)  
(TAIS NR. 15-13430(3))**

2016-01-18 Nr. NV-170

Vilnius

Įvertinę Projekto atitiktį įstatymams, Vyriausybės nutarimams bei teisės technikos reikalavimams, tačiau nevertindami Projekto nuostatų atitikties pridedamiems planams, taip pat pastarųjų atitikties teritorijų planavimo dokumentų rengimui nustatytiems reikalavimams, informuojame, kad esminių pastabų ir pasiūlymų neturime.


1-ojo teisinės ekspertizės skyriaus vedėja

Daiva Gubistienė

Aida Gritienė, tel. , el. p. aida.gritiene@lr.lt



Siūlau įtraukti į Vyriausybės posėdžio (pasitarimo) darbotvarkės projektą



2016-02-01

**Dėl Trakų rajono savivaldybės gyvenamosios vietovės panaikinimo ir Trakų miesto teritorijos ribų pakeitimo (TAP-16-49) (15-13430(2))**

**Pranešėjas:** Vidaus reikalų ministras S. Skvernelis

**Dalyvauja:** Vidaus reikalų ministerijos Viešojo valdymo politikos departamento Vietos savivaldos politikos skyriaus vyriausioji specialistė G. Sidaugienė

Posėdžių rengimo skyriaus  
patarėjas

**Klausimo kuratorius:** V.Pavardė, parašas

P. Gerasimovič

2016-01-21



<p>Apsvarstyta ministerijų atstovų pasitarime</p> <p><u>2016-01-26</u> (data)</p>	<p>Ministerijų atstovų pasitarimo protokolo išrašas</p> <p>siūlyti mastyti gyvenamųjų posėdžių</p> <p>A dešlyje. (2016-01-26 2-1)</p>
<p>Informacija apie projekto svarstymą Vyriausybės pasitarime ar/ir Vyriausybės posėdyje</p>	<p>Papildoma informacija</p>